

MAPOVÝ PODKLAD

	hranice katastrálního území
	hranice parcel
	vnitřní kresba parcel
	vrstevnice po 2 m, 10m
	vodní tok
	břehovka

MAPOVÝ PODKLAD:

Jako mapový podklad je použitý příslušný výkres ÚP Vystrkov

VYMEZENÉ ÚZEMÍ, KTERÉ JE TOUTO ZMĚNOU DOTČENÉ:

	hranice ploch, které jsou touto změnou upravovány
	popis úpravy

VE VÝKRESU A LEGENDĚ SE RUŠÍ ZOBRAZENÍ NÁSLEDUJÍCÍCH JEVŮ:

- budovy

- pořadí změn ve využití území
- zastavitelné plochy obsažené v platném ÚP

- dopravní infrastruktura a vodní hospodářství

JEVY, KTERÉ JSOU ZMĚNOU UPRAVOVÁNY:

	hranice zastavěného území k 29.10.2024
	hranice zastavitelných ploch
	hranice ploch změn v krajině
	lokální biokoridor

VE VÝKRESU A LEGENDĚ JE ZOBRAZENÍ VEŠKERÝCH
ZÁVAZNÝCH JEVŮ NOVĚ NÁSLEDUJÍCÍ:

ZÁKLADNÍ ČLENĚNÍ ÚZEMÍ

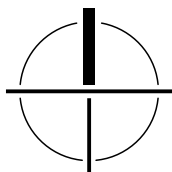
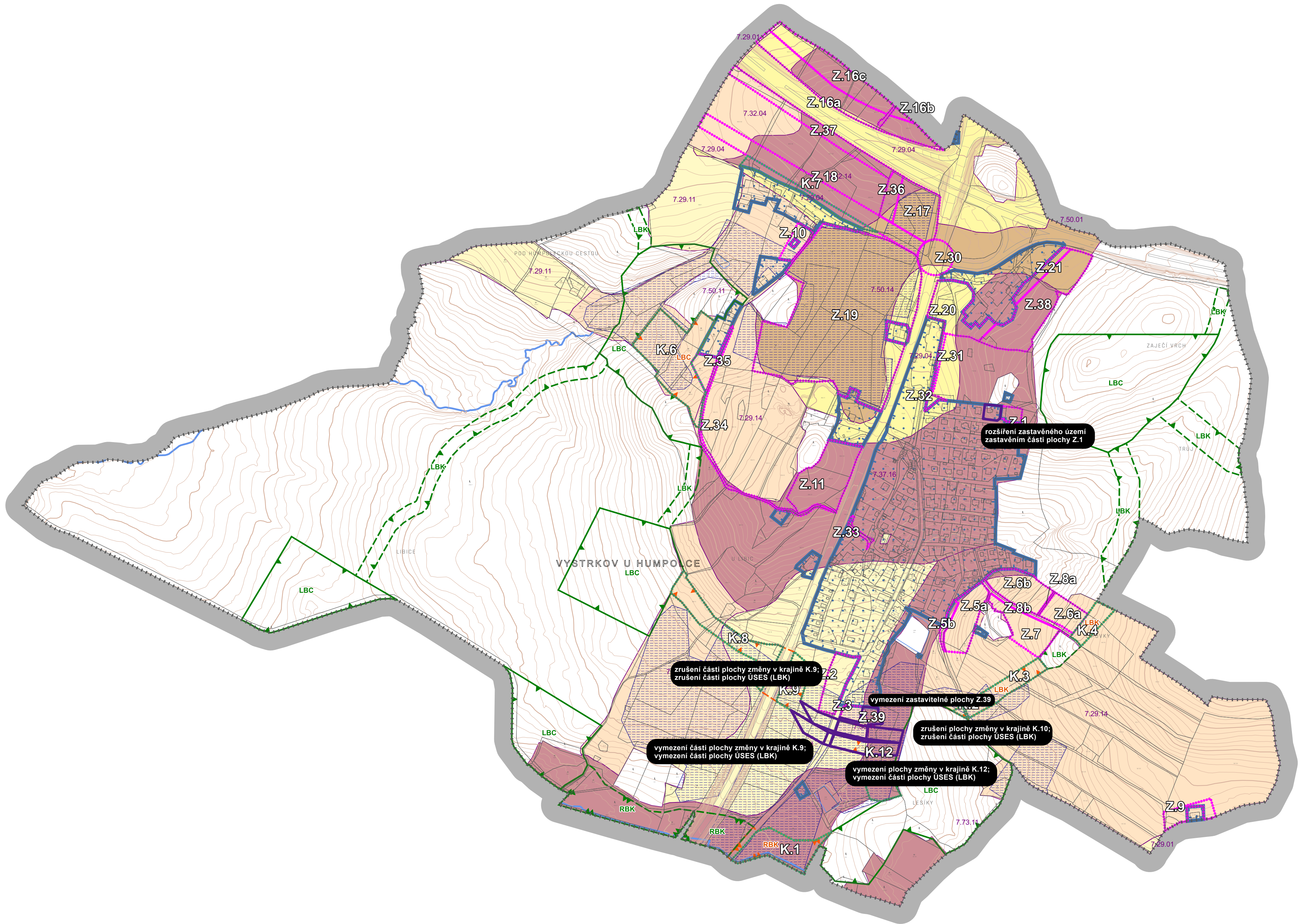
	hranice řešeného území
	hranice zastavěného území k 29.10.2024
	hranice zastavitelných ploch
	hranice ploch změn v krajině

STAV PŮDNÍHO FONDU

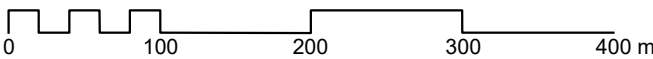
	hranice BPEJ
	kód BPEJ
	meliorované území
	půdy I.třídy ochrany
	půdy II.třídy ochrany
	půdy III.třídy ochrany
	půdy IV.třídy ochrany
	půdy V.třídy ochrany
	plochy, které nejsou součástí ZPF

ÚZEMNÍ SYSTÉM EKOLOGICKÉ STABILITY

funkční	k založení	
		regionální biokoridor
		lokální biocentrum
		lokální biokoridor



M 1 : 5000



ODŮVODNĚNÍ ZMĚNY Č.1
ÚZEMNÍHO PLÁNU VYSTRKOV

B4 VÝKRES PŘEDPOKLÁDANÝCH ZÁBORŮ PŮDNÍHO FONDU

ZHOTOVITEL	ETAPA	DATUM
ZM PROJEKT s.r.o.		
Nad Zlábkem 3935/580 01 Havlíčkův Brod IČ: 065330860	návrh k projednání	březen 2025